




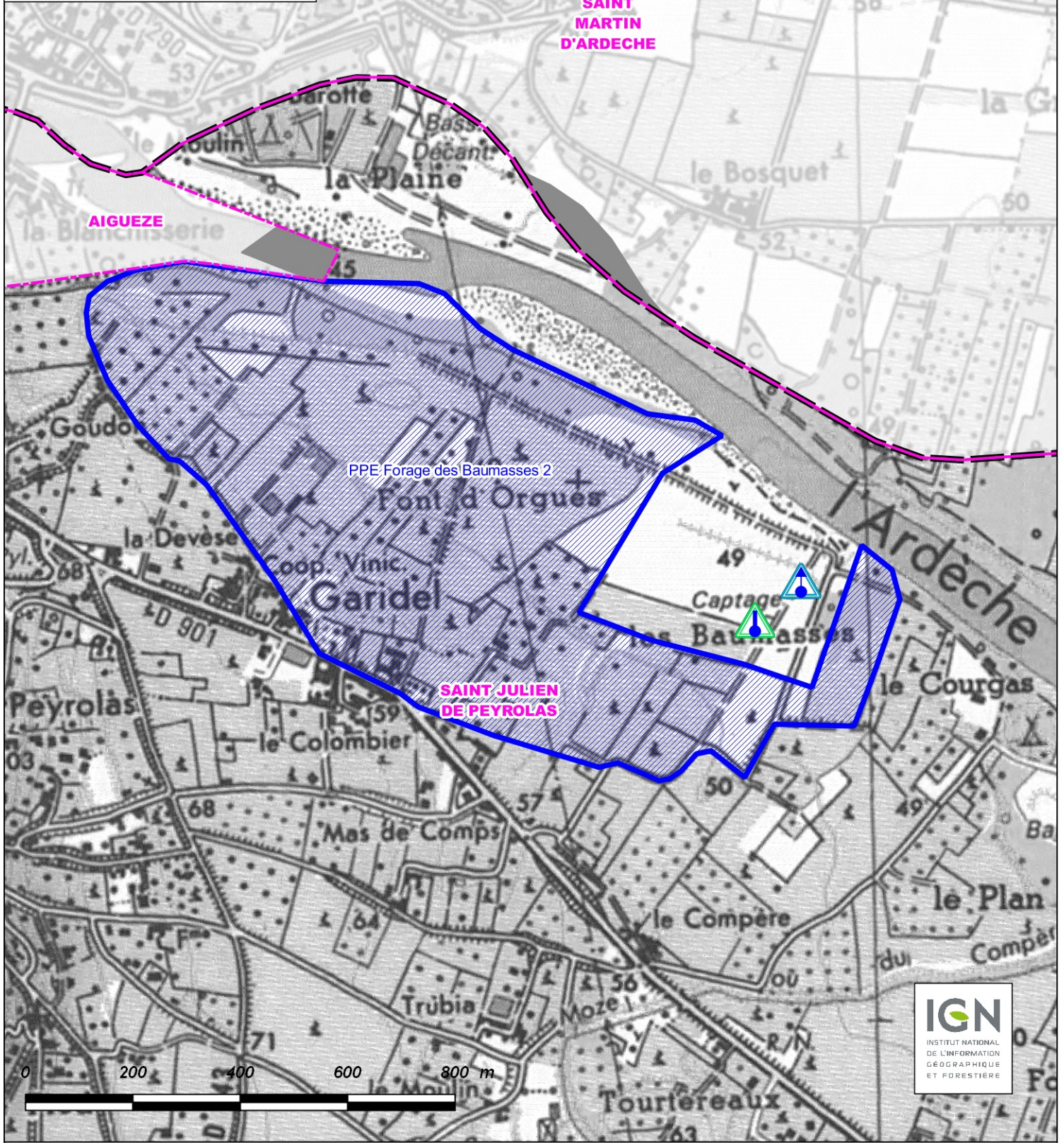


Légende :

-  Limites communales
-  Limite Departementale
-  Puits Baumasses 1
-  Futur Forage des Baumasses 2
-  Périmètre de Protection Eloignées (PPE)



Département du Gard  
Commune de SAINT JULIEN DE PEYROLAS

DUP	B	échelle 1/10 000
Octobre 2016		Plan N° 10.2

Dossier d'Utilité Publique - Champ captant des Baumasses  
Zoom du tracé du PPE sur fond topographique IGN